

3. Workshop / Erfahrungsaustausch

ÖREB-Kataster und Nutzungsplanung: Konsequenzen im Planungsalltag

Weitere Aspekte

**Von der Genehmigung der Pläne zur Genehmigung der Daten:
Das Projekt digitale Nutzungsplanung 2020 im Kanton Bern**

Romano Lanzi, Amt für Gemeinden und Raumordnung, Kanton Bern

21. November 2017, Hotel Kreuz, Bern



AMT FÜR GEMEINDEN UND RAUMORDNUNG

Projekt dNPL digitale Nutzungsplanung

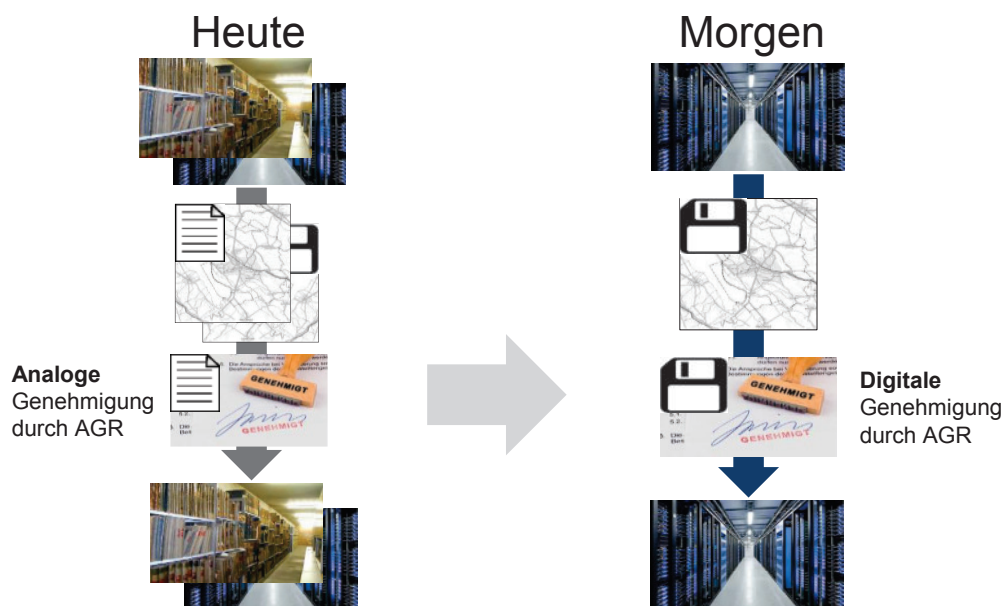
Romano Lanzi

Planer Abteilung Orts- und Regionalplanung

Kanton Bern

Justiz-, Gemeinde und Kirchendirektion | Amt für Gemeinden und Raumordnung

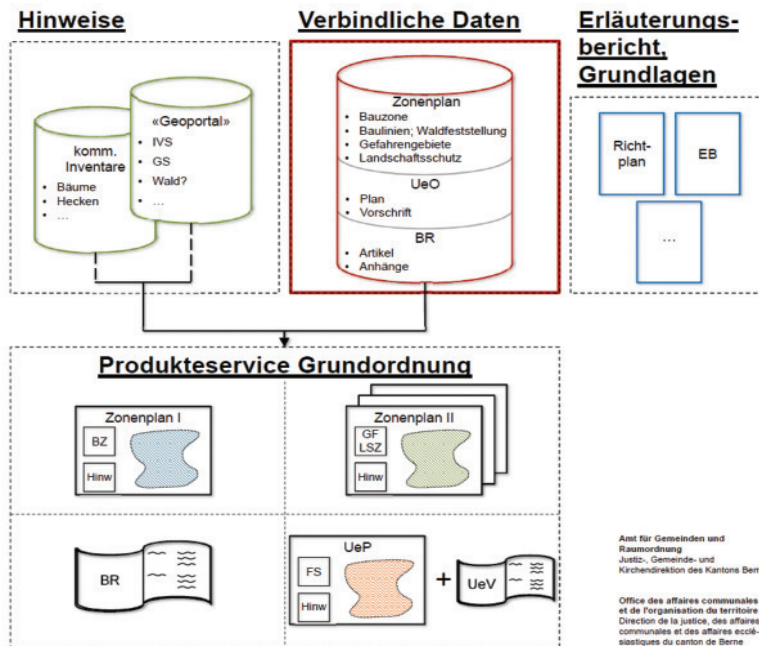
Ausgangslage und Zielsetzungen



Kanton Bern

Justiz-, Gemeinde und Kirchendirektion | Amt für Gemeinden und Raumordnung

Ausgangslage und Zielsetzungen (2)



Kanton Bern

3

Nutzen aus Prozesssicht

- Eindeutigkeit des rechtsgültigen Datensatzes
- Frühere Versionen sind schnell abrufbar
- Mittels technischer Hilfsmittel („Checker“) können Unterschiede zwischen Datenstand Vorprüfung und Datenstand Genehmigung einfach erkannt werden
- Verbesserte Verfügbarkeit verbindlicher digitaler Daten für Dritte
- Einfacherer und billigerer Versand
- ➔ **Bessere Beherrschung der Komplexität**
- ➔ **Beschleunigung des Planerlassverfahrens**



Kanton Bern

Justiz-, Gemeinde und Kirchendirektion | Amt für Gemeinden und Raumordnung

4

Allgemeiner Nutzen



- Verbessert Nutzung der Investitionen für die digitale Aufbereitung von Daten (z.B. ÖREB-K)
- Besser nachvollziehbare und aktuellere Nachführung/Historisierung
- Verminderung des Bedarfs an Archivräumen bei allen Beteiligten
- „Schritthalten“ mit der Digitalisierung der Gesellschaft
- Steigerung der Attraktivität als Arbeitgeber, durch Fokussierung auf qualitative Aufgaben

5

Kanton Bern

Justiz-, Gemeinde und Kirchendirektion | Amt für Gemeinden und Raumordnung

Was bedeutet das für mich?

Was wird neu?

- Nutzungsplanung findet am Bildschirm und nicht mit Papier statt
- Vereinfachung und Beschleunigung von Routinetätigkeiten
- Verfügbarkeit von Planunterlagen wird vereinfacht und beschleunigt
- Eindeutigkeit und Verlässlichkeit der Unterlagen wird verbessert
- Die Transparenz wird verbessert

6

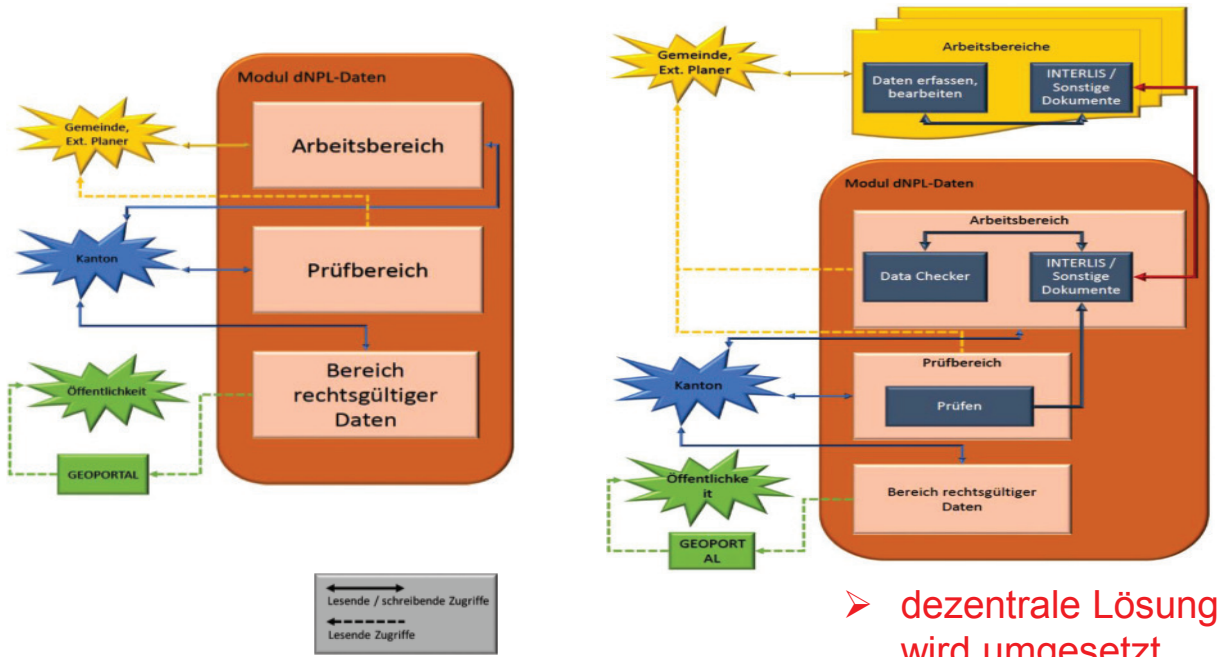
Was bleibt gleich?

- Geschäftsablauf bleibt grundsätzlich gleich
- Keine zusätzlicher Bedarf an IT-Infrastruktur
- Zuständigkeiten, Datenhoheit bleibt bei den Gemeinden

Kanton Bern

Justiz-, Gemeinde und Kirchendirektion | Amt für Gemeinden und Raumordnung

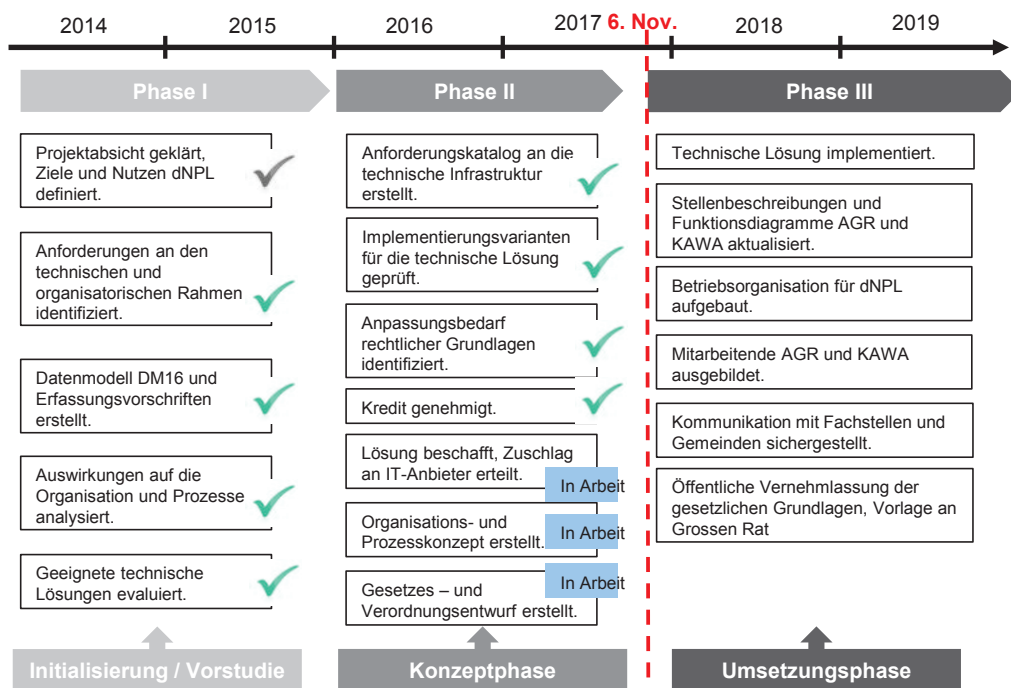
Zentrale oder dezentrale Lösung



Kanton Bern

7

Roadmap mit Ergebnissen



Kanton Bern

Justiz-, Gemeinde und Kirchendirektion | Amt für Gemeinden und Raumordnung

8



Romano Lanzi, Planer Abteilung Orts- und Regionalplanung
Telefon +41 31 633 73 27 (direkt), romano.lanzi@jgk.be.ch

Amt für Gemeinden und Raumordnung

Abteilung Orts- und Regionalplanung

Nydegasse 11/13, 3011 Bern

Telefon +41 31 633 73 20, Fax +41 31 633 73 21, www.be.ch/agr

9